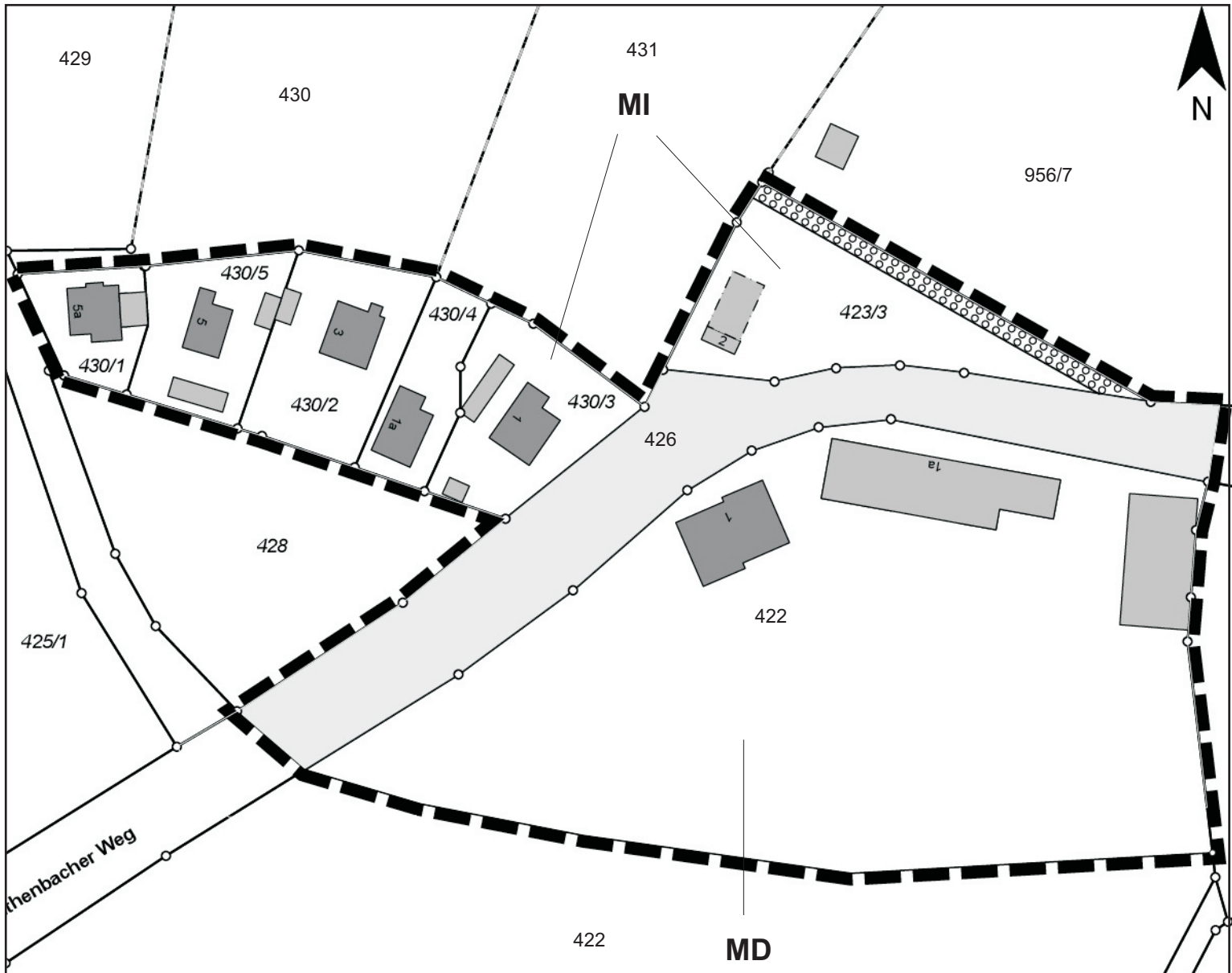

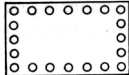



**Erweiterung der Festlegungs- und Einbeziehungsatzung Nr. 2 gemäß
§ 34 Abs. 4 Satz 1 Nr. 2 BauGB für den Bereich "Am Raithenbacher Weg"**



Lageplan (M 1:1000) zur Erweiterung der Satzung Nr. 2 über die Festlegung eines bebauten Bereichs im Außenbereich als im Zusammenhang bebauten Ortsteil (Am Raithenbacher Weg in Hohenberg a. d. Eger). Der Lageplan ist Bestandteil der Satzung.

- | | |
|--|--|
|  | Geltungsbereich |
| Art der Nutzung
(§ 9 Abs. 1 Nr. 1 BauGB) | |
| MI | Mischgebiet (§ 6 BauNVO) |
| MD | Dorfgebiet (§ 5 BauNVO) |
|  | Umgrenzung von Flächen zum Anpflanzen von Sträuchern (§ 9 Abs. 1 Nr. 25 a BauGB) |
|  | Straßenverkehrsflächen |

Hohenberg a. d. Eger, den 17.06.2021
Stadt Hohenberg a. d. Eger

Jürgen Hoffmann
1. Bürgermeister